



### 快速參考指南

#### ★ 第一次使用和離開導遊達人程式

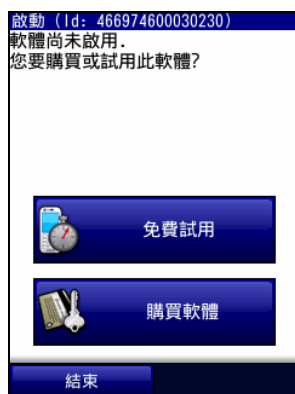
(a) 請點選手機上台灣大哥大頁面『導遊達人』選項，依提示的步驟安裝『導遊達人』應用程式。

根據您所持有的『導遊達人』版本 (內建於手機附贈之記憶卡)，直接進行自動安裝即可。



(b) 安裝完成之後，請至程式放置之目錄開啓『導遊達人』應用程式。第一次開啓之畫面如下，

用戶可以選擇“免費試用”或“購買軟體”。



(c) 若您要離開導遊達人程式，請在畫面左下點選結束即可。

注意：請先將您手機的時間調整至正確的時間，以確保『導遊達人』啟動無誤。

### ★ 如何啟動 導遊達人程式

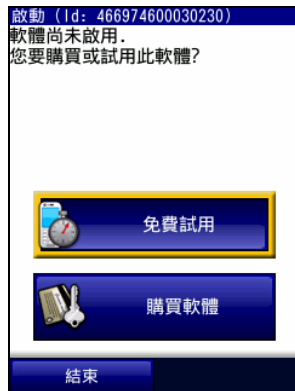
在使用導遊達人之前，必須透過以下兩種方式啟動使用：第一種是“免費試用”，第二種是“購買軟體”；請依照以下說明逐步操作。

注意：請勿在啟動後任意更改手機時間，否則程式將判定為軟體使用期限已超過而無法使用。

### ★ 免費試用：

(a) 執行『導遊達人』應用程式。

(b) 點選“免費試用”選項。



(c) 您會被導引至“30 天試用”之手機 WAP 頁面。



注意：您的國際行動用戶識別碼將會透過網路傳送以啟動程式，我們將會妥善保管此識別碼不會外流。

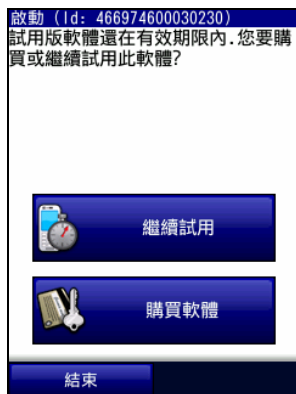
(d) 完成後，授權密碼將會於數分鐘之後透過簡訊方式傳送給您。



(e) 當授權密碼抵達時，導遊達人將會自我啟動並可以試用 30 天。



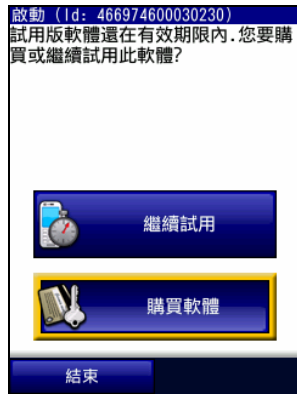
(f) 之後每當您開啓導遊達人程式，會有一對話視窗詢問您是否要購買此軟體或繼續試用。



★ 購買軟體：

(a) 執行『導遊達人』應用程式。

(b) 點選 “購買軟體” 選項。



(c) 您會被導引到“購買軟體”之手機 WAP 頁面。



**注意：**您的國際行動用戶識別碼將會透過網路傳送以啓動程式，我們將會妥善保管此識別碼不會外流。

(d) 選擇您要購買的項目。有兩種方式：

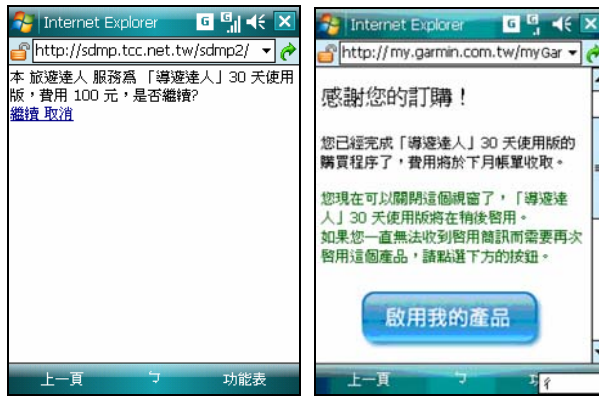
第一種為『導遊達人』30天使用版，一次費用為 NT\$100 (含稅)，每次可使用 30 天，持續購買 13 次即可免費獲得終身使用版。

第二種為『導遊達人』終身使用版，費用為 NT\$1,200 (含稅)

\*上述費用不包含使用 Garmin Online 資訊加值服務功能，其費用將依您選擇的手機上網資料傳輸費另外計收。

\* 除了在註冊或購買時會產生少量的傳輸費用外，在使用『導遊達人』軟體時並不會產生額外之傳輸費用。

(e) 完成後，授權密碼將會於數分鐘之後透過簡訊方式傳送給您。



(f) 當授權密碼抵達時，導遊達人將會自我啟動，根據您所購買之方案（30 天使用或終身使用），您可以開始正式使用。



### ★ 使用地圖頁面

(a) 當您移動或導航時，透過地圖頁面能夠讓您知道目前位置附近之詳圖。



(b) 導航狀態下，選取上方之『導航指示』，即可觀看到系統所規劃之所有行徑路線。



(c) 藉由移動地圖畫面可以觀看更多區域之地圖。按壓+和一可以放大及縮小圖面。




(d) 若於此欲離開瀏覽地圖模式，請先退出並點選 即可進入導遊達人之主畫面。

(e) 導航狀態下，按壓左下之目前速度，即可觀看到行車資訊畫面。



### ★ 找尋目的地

1. 在主畫面，按壓 "想去何處" 以找尋目的地。
2. 按壓 "餐飲，住宿"。
3. 按壓 "餐飲" 以呈現您目前位置附近之餐廳清單。

- 按壓 "所有類型" 以呈現所有類型之餐廳清單；若按壓其他之選項，則會呈現不同類型餐廳之清單。您可以輸入關鍵字以找尋欲前往之餐廳。
- 點選  以往下尋找欲前往之其他餐廳。
- 按壓 "導航" 前往目的地。

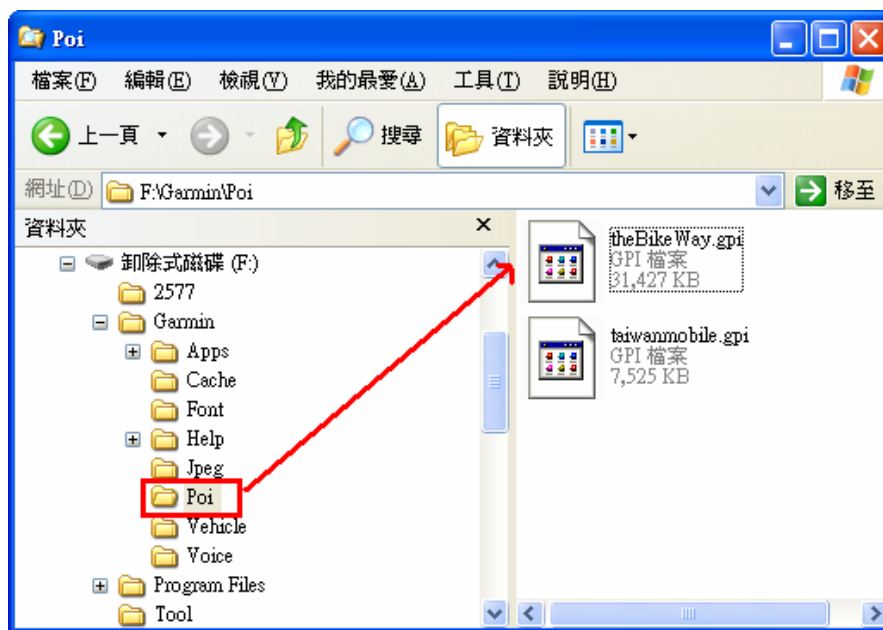


## ★ 豐富的景點書下載

即時提供各種應景主題及旅遊路線下載，包含鼠年春遊、跨年、聖誕、中秋情人節、全省民宿，高鐵指南、自助旅遊手冊、3000 點深度旅遊景點書 …，下載後即可導航，全台任意玩。下載最新旅遊路線與景點書請連結至 <http://www.garmin.com.tw/support/Waypoint/index.htm>，即可下載各地同好們旅遊路線資料及景點資訊。

GARMIN 格式檔案安裝說明：

1. 將下載檔案解壓縮後，可得 xxx.gpi 檔案
2. 將您的 記憶卡置入讀卡機，或 手機 與 PC 透過 USB 進行連線
4. 確認您的 記憶卡或 手機 有足夠空間儲存下載之檔案
5. 將解壓縮後的.gpi 檔案複製至 記憶卡或 手機內建儲存記憶體的 GarminPOI 目錄下，如圖：



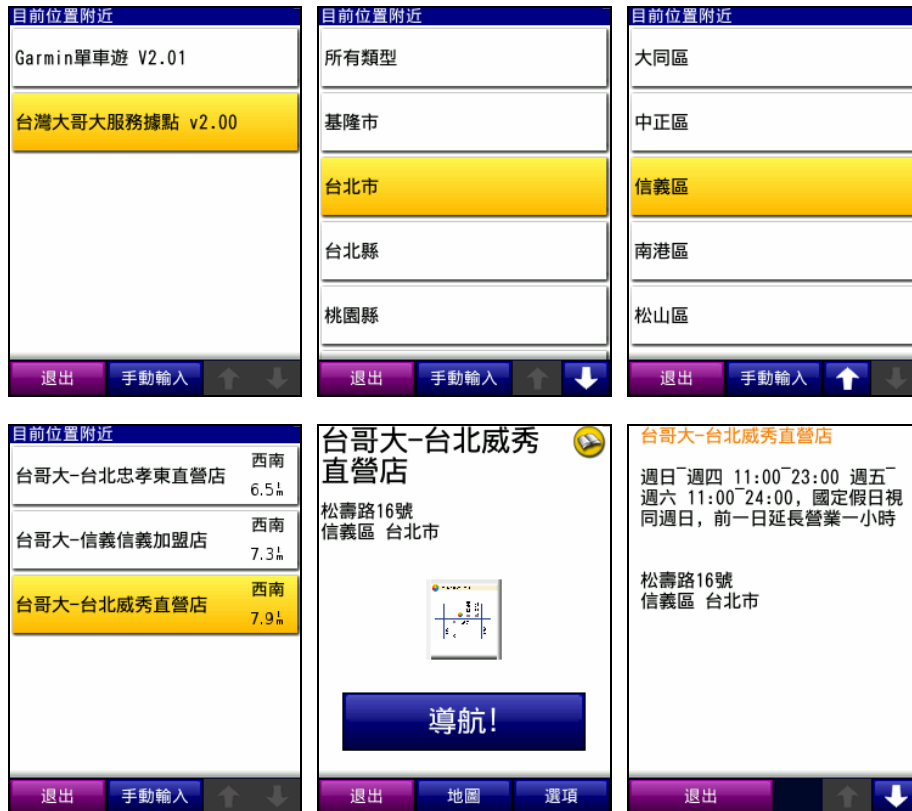
GARMIN 景點書操作說明：

1. 請於『導遊達人』主畫面點選 想去何處 -> Extras -> 景點嚮導員。

以 Garmin 單車遊 景點書為例：



## 2. 輕鬆查詢 台灣大哥大服務據點



★ 支援手機型號如下：

1. 內建 GPS 功能之手機

ASUS	ASUS P535, ASUS P552w, ASUS P565, , ASUS P750
Dopod	Dopod P800W
E-TEN	E-TEN G500, E-TEN G500+, E-TEN M700, E-TEN X500, E-TEN X500+
Gigabyte	Gigabyte GSmart i300, Gigabyte GSmart i350, Gigabyte GSmart MS800
HP	HP iPAQ hw6965
HTC	HTC Advantage, HTC P3300, HTC P3470, HTC Touch Cruise, HTC Touch Cruise P3651, HTC Touch Diamond, HTC Touch Diamond P3702, HTC Touch HD, HTC TyTN II
Nokia	Nokia 6110 Navigator, Nokia 6220 classic, Nokia N78, Nokia N82, Nokia N95, Nokia N95 8G
Samsung	Samsung i908

2. 無內建 GPS 接收器手機 ( 可以透過藍芽與外部 GPS 接收器進行配對並定位 )

ASUS	ASUS P525, ASUS P735
Dopod	Dopod 586W, Dopod 595, Dopod 700, Dopod 818, Dopod 818 Pro, Dopod 828, Dopod 838, Dopod 838 Pro, Dopod 900, Dopod C500, Dopod C720W, Dopod C800, Dopod D810, Dopod M700, Dopod S300, Dopod U1000
Gigabyte	Gigabyte GSmart, Gigabyte GSmart i, Gigabyte GSmart i120, Gigabyte GSmart i128, Gigabyte GSmart t700
HP	iPAQ hx4700, iPAQ 612c
HTC	HTC S730, HTC Touch, HTC Touch Dual
LG	LG KS10, LG KS20
Nokia	Nokia 3250, Nokia 5320 Xpress Music, Nokia 5700, Nokia 6120 classic, Nokia 6290, Nokia E50, Nokia E51, Nokia E60, Nokia E61, Nokia E65, Nokia E70, Nokia N71, Nokia N73, Nokia N76, Nokia N77, Nokia N80, Nokia N81 8GB, Nokia N91, Nokia N93, Nokia N93i
O2	O2 XDA Zinc
SAMSUNG	SAMSUNG i458, SAMSUNG i608, SAMSUNG i718, SAMSUNG L878
SONY ERICSSON	SONY ERICSSON G700, SONY ERICSSON G900, SONY ERICSSON M600i, SONY ERICSSON P1i, SONY ERICSSON P990i, SONY ERICSSON W950i, SONY ERICSSON W960i
Toshiba	Toshiba G810

若需更多資訊，請上網至台灣大哥大 catch 網站 <http://www.catch.net.tw/> 或手機直撥 188 免付費服務專線。

#### ★ 軟體授權聲明

本軟體著作權屬台灣國際航電股份有限公司所有，非經授權請勿使用，本程式受到著作權法、國際著作權條約以及其他智慧財產法律及條約之保護。本軟體產品僅授權使用，而非販售賣斷，在下列許可條件下，定義本軟體產品授權範圍、操作、保固上的限制及賠償等問題。

注意事項：在使用本軟體產品前，請先小心閱讀授權條款，在承認書中將會指示如何安裝、拷貝、以及使用。您必須同意下列條款，方可使用本軟體產品。

#### 1. 授權

台灣國際航電股份有限公司（以下簡稱 "我們"）提供使用者一個儲存工具與電腦軟體（即 "程式"）上的使用，其中可能也包含有數位地圖資料、「線上」或電子文件及書面資料（總括為 "軟體產品"），我們授予您有限期的非專屬授權去使用本軟體產品，而軟體著作權及其他相關權利依舊保留於我們，當貴用戶在本聲明所述範圍內做軟體或其他相關資訊的拷貝時，在拷貝資料的地方必須註明此為貴用戶所做的拷貝，並且也須標示其資料的出處為何。

#### 2. 許可

(a) 我們允許已獲得授權使用之貴用戶將乙份「軟體產品」安裝及使用於單一之手機平台上，乙份「軟體產品」每次也僅允許一位使用者使用，假使希望能同時讓多位使用者使用本「軟體產品」時，則就必須額外購買本軟體產品的使用授權。

(b) 允許本「軟體產品」為歸檔或備份目的而製做乙份副本。

(c) 允許轉讓本「軟體產品」於第二人使用，但原使用者必須把軟體授權合約下所有的權利歸讓於第二人，並且原使用者須停止使用本「軟體產品」、解除安裝或刪除本「軟體產品」曾做過的所有副本（包括硬碟副本），並以受讓人同意接受本「授權合約」之條款者為限。

#### 3. 限制

(a) 除了上述授權合約第二條款提及的許可之外，不可隨意製作本「軟體產品」的副本。

(b) 禁止翻譯、還原工程、解編或反向組譯本軟體產品，但若相關法律明文禁止上述限制，則不在此限。

(c) 除了上述第 2 點的 d 項說明之外，禁止出租、出借、轉授權、讓渡、散佈或轉讓本「軟體產品」或任何產品啓用密碼。

(d) 禁止修改本「軟體產品」或將本「軟體產品」之全部或任何部分與其他程式合併。

#### 4. 終止

本條款在貴用戶使用本「軟體產品」的期間內仍繼續其效力，若貴用戶未能遵守本授權合約之條款或條件，則 GARMIN 有權在不予通知的情況下自動終止授權。屆時貴用戶必須銷毀「軟體產品」的所有副本，以下所述的保證與責任額限制在授權終止後仍然有效。

#### 5. 賠償及責任的限制

「軟體產品」是按「現狀」提供，不附帶任何明示或默示之責任保證或條件，其中包括但不限於適售性、適用於特定用途之默示責任保證，或任何法律、法規、交易或經銷程序之責任保證。您必須承擔使用本「軟體產品」之責任與風險，我們對於您因使用本「軟體產品」而遭受的直接或間接損失或傷害均不負任何損害賠償責任，無論我們是否知道或經事先告知這些損失或傷

害發生之可能性。我們不對您或任何其他人或團體在賠償、間接、衍生、特殊或懲罰性的損害負責，其中包括但不限於收益或利潤之損失、資料之遺失或損害、或任何其他商業或經濟損失等，即使經事先告知該損害發生之可能性，此項規定均不因而有所不同。我們亦不對第三者的權益負責。我們應負的最大賠償總額將不超過您對本「軟體產品」的付款總額。不論宣稱的違約事宜是違反合約的基本條件或條款，或是屬於嚴重違約事項，此條款之限制亦應適用。有些國家不允許排除附帶或衍生損害賠償責任，或限制暗示性保證期，因此本條限制可能在當地法令規定下限縮對您的適用範圍。

#### 6. 出口管制

貴用戶必須同意絕不將「軟體產品」出口或載運出口至任何受美國實施出口限制之國家。

#### 7. 一般事項

本授權是我們航電與貴用戶之間訂立的完整條款，其效力優先於任何其他口頭或書面的條款與或協議，且除非另行簽訂合約，本授權必不得加以變更。本授權受台灣台北地方法院法律管轄。若本授權之任何條款經該管法院宣告為無效或無法執行，被宣告無效的條款將從授權中予以去除，但其他條款仍應保持其全部效力。

### ★ 臺灣攜帶型終端最終用戶條款

#### 使用規定

本使用規定（“本規定”）為規定用戶與 Zenrin Co., Ltd（“ZENRIN”）及 Da Yu Publishing Co., Ltd（“Da Yu”）之間存儲於 台灣大哥大 銷售的 導遊達人 中的地圖資料（“本資料”）之使用許可條件規定。在使用本資料之前請務必閱讀本規定。使用本資料後即視為已經無異議同意本規定。

#### 1.（本資料的著作權及使用許可）

本資料的著作權歸屬於 ZENRIN 及 Da Yu。經 ZENRIN 及 Da Yu 許可授權之用戶，僅有於在事先存儲本資料（產品名稱）之乙台硬碟上，按照（產品名稱）使用說明書（使用說明書）閱覽本資料之權利。除上述權利外，用戶未獲得任何有關本資料之其他權利。

#### 2.（禁止事項）

用戶不得做出以下行為：

- (1) 除本規定明確許可的情況外，就本資料的任何部分，以任何方法複製（包括但不限於印刷、掃描、下同。）、抄寫、抽出、加工、改變、改作、發送、解析或以其他方法使用或同時在兩台以上的機器使用；
- (2) 有償或無償地且以轉讓、出借、租賃、許可使用、發送或其他任何方法讓第三人使用本資料（包括任何形態的其全部或一部分複製品、輸出物、抽出物及其他利用物）的任何一部分

- (3) 對本資料進行反向工程、反向編譯、反向彙編或其他相似之行爲；
- (4) 當本資料被採取禁止擅自複製的技術性保護措施時，以消除、改變或其他任何方法回避之；
- (5) 以本規定明確許可以外的其他方法使用或利用本資料。

### 3. (保證)

用戶同意本資料並非一定能夠滿足用戶的使用目的或要求，亦並非全部正確、完整且有效，並且即使存在上述情況，ZENRIN 及 Da Yu 亦不承擔本資料的更換、修補、退款或其他任何責任。

### 4. (責任)

ZENRIN 及 Da Yu 對因使用本資料給用戶或第三人造成的身體上及財產上的損害，概不負責。

### 5. (警告)

請在使用本資料之前，務必閱讀使用說明書。且在實際使用之前，務必遵守使用說明書的安全注意事項及以下事項，以防止交通事故，確保安全。

- 駕駛員不得在駕車過程中操作。否則有可能因駕駛錯誤導致交通事故。
- 請在安全場所停車後操作。在安全場所之外操作，有可能造成追撞或意外事故。
- 請勿在駕駛過程中注視畫面。否則有可能因駕駛錯誤導致交通事故。
- 請優先按照實際道路狀況、交通管制、標識表示等駕駛。畫面上顯示的道路狀況、交通管制、標識表示、路線搜索、語音提示等有時會與實際不相符，有可能因駕駛錯誤導致交通事故。
- 請優先依實際標識所表示之單行或雙向行駛。畫面上顯示之單行線標示並非全部為實際單行線道路的表示。某個路段儘管畫面上顯示為單行線，但實際有可能其部分路段為雙向通行。
- 請勿將本資料用於前往急救設施等的導向。本資料並非包含全部醫院、消防署、員警等資訊。且本資料的資訊有可能與實際不相符。因此，有可能無法在預定的時間內到達該等設施。